



Lasy Państwowe
DLA LASU, DLA LUDZI



20 lat wieży w Jeziorach Wysokich

OEPL, listopad 2019 r.



Leśny Kompleks Promocyjny „Bory Lubuskie”

Widok na Brody
i okolice

Fot. dzięki uprzejmości:
Atelier Architektury – Radosław
Żubrycki

20 lat na straży lubuskich lasów



1 lipca 1996 r.

Zatwierdzenie koncepcji wieży obserwacyjno- widokowej w Jeziorach Wysokich

Notatka służbowa

dotyczy: Zatwierdzenia koncepcji architektury wieży obserwacyjno-widokowej – murywanej o wysokości 35 m. w miejscowości Jeziora Wysokie.

Komisja w składzie:

- | | |
|---------------------------|--------------------------------------|
| 1. Czesław Górski | Nadleśniczy Nadleśnictwa Lubsko |
| 2. Mirosław Doraszkiewicz | Biurowo Dokumentacji Technicznej MDM |
| 3. Karol Wiler | RDLP Zielona Góra |
| 4. Andrzej Dobyniewski | RDLP Zielona Góra |
| 5. Zbigniew Gawel | RDLP Zielona Góra |

- I. W dniu 1.07.1996 ostatecznie zatwierdzono koncepcję architektoniczną wieży obserwacyjno-widokowej – murywanej o wysokości 35 m. lok. Jeziora Wysokie. Koncepcja wraz z podpisanymi członkami komisji w załączeniu. Lokalizację wieży uzgodniono w północno-zachodnim narożniku działki 241 z wejściem od strony wschodniej.
- II. Postanowiono w oparciu o zarządzenie nr 13 Dyrektora Generalnego Lasów Państwowych z dnia 5.06.1996, rozszerzyć zlecenie dla Biura Dokumentacji Technicznej MDM o:
- opracowanie dokumentacji technicznej wraz z uzgodnieniami na parking usytuowany w pobliżu przelotowej wieży. Miejsca postojowe i masywowe przejście do projektu jako wykonane z kostki granitowej a ciąg komunikacyjny pieszego jako wykonane ze żwiru. Pojemność parkingu nie mniejsza niż 4 autokary + 10 samochodów osobowych + stojaki dla 20 rowerów.
 - opracowanie dokumentacji technicznej wraz z uzgodnieniami na drogę dojazdową od drogi publicznej Brody-Zasieki do leśniczówki Jeziora Wysokie. Trasa przebiegu po istniejącej drodze gruntowej. Droga z kruszywa naturalnego. Do celów projektowych przyjęć drogę zwirową.

Projektant przedłożył kosztorys na rozszerzony zakres robót w ciągu 7 dni od daty podpisania niniejszej notatki.

Podpisy członków komisji:

- 1.
- 2.
- 3.
- 4.
- 5.

Zatwierdzam
Z-CA DYREKTORA
dla Exploatacyjnej Lasa

mgr inż. Stanisław Grzeszczak

1998 r.

Rozpoczęcie budowy
wieży obserwacyjno-
widokowej



1998 r.

Budowa wieży
obserwacyjno-
widokowej



1998 r.

Budowa wieży
obserwacyjno-
widokowej





1998/1999 r.

Budowa wieży
obserwacyjno-
widokowej



1999 r.

Budowa wieży
obserwacyjno-
widokowej



1999 r.

Budowa wieży
obserwacyjno-
widokowej





1999 r.

Budowa wieży
obserwacyjno-
widokowej



1999 r.







1999 r.

Artykuły prasowe

Ein lohnendes Ausflugsziel

Hervorragende Aussicht vom Turm in Jeziorzy Wysockie

FORST. Nur etwa zwölf Kilometer vom Forst entfernt, steht auf der höchsten Erhebung der Dufles Jeziorzy Wysockie (Hoh-Jeser) ein 40 Meter hoher, massiver Turm aus braunen Klinkern. Der Feuerwachturm aus dem Jahr 1949 hat eine Aussichtsterrasse für die Besucher.


Uns auf der Aussichtsplattform zu gelangen, muss der Besucher 176 flache Stufen hinauf bewältigen. Bei guten Witterungsverhältnissen reicht hier Blick bis zu den Kulturwerken Jänischwalde, Benzberg und Schwarze Pumpe.

Besonders eindruckvoll ist der Anblick über die weit reichenden Waldflächen über den See und Teile des Ortes Brody (Pflanz) sowie die Flächen, die bei Natlato (Nahlat).

Das Besondere des Aussichtsturms kostet 60 Cent. Der Turm gehört zum Natur-Waldinformationszentrum der Oberförsterei Lubsko (Sommerfeld).

Im Sommer erreichen den Aussichtsturm über den Gressenberg Forst-Saeco, fahren vom Kreisverkehr in Zarnitz (Bergr) über Marauka (Marzahn) nach Brody. Einige Kilometer nach Marauka wird die Ortschaft Jeziorzy Wysockie erreicht. Auf der linken Straßenseite zeigt ein einseitig angelegtes, ungeländertes Fahrweg an einem Baum ein kleines grünes Hinweisschild auf die Zufahrt zum Turm. Dort befinden sich ausreichend gepflasterte Parkplätze, Sitzgelegenheiten und eine Toilette.

Der Turm ist geöffnet. Mitte bis Sonnabend von 14 bis 17 Uhr, Sonntag von 12 bis 18 Uhr. Montag und Dienstag sind Ruhetage. Für Pflanzungen im kleinen Forstsaeco oder Turmbesichtigung außerhalb der gemeinsamen Öffnungszeiten sollte man sich telefonisch beim leitenden Förster Mrowinski – er wohnt im historischen Holzhaus – mit Direktdurchwahl aus Forst unter der Rufnummer 0048666-371264 anmelden. Er spricht deutsch. (R)



Insgesamt 176 flache Stufen führen zur Aussichtsplattform des Feuerwachturms in Jeziorzy Wysockie (Hoh-Jeser).



A za lasem

JEZIORZY WYSOCKIE. Osrodek Edukacji Pr...

A stat będzie widać nawet Berlin – Paweł Mrowinski pokazuje 30 metrów, ogromny wież. – A to mię odnie. To wysiłek, tam kładzie. Mrowinski, leśnik i archeolog, prowadzi, zwyczajnie prowadzi gościnie.

Wybudowanie wieży było dla leśnika Mrowinskiego wyzwaniem. Wierzył, że wieża stanie się miejscem, gdzie można będzie zobaczyć miasto. Wierzył, że wieża stanie się miejscem, gdzie można będzie zobaczyć miasto. Wierzył, że wieża stanie się miejscem, gdzie można będzie zobaczyć miasto.



Za domkiem myśliwskim strażnik straszy. 3 tys. lat lasów w Nadleśnictwie Lubsko.

TURYSTYCZNA ATRAKCJA

Dobrym koncem budowa drewnianej wieży obserwacyjnej w Jeziorzy Wysockie. Jak się dowiedzieliśmy jest to pierwszy tego typu obiekt wybudowany...



Obserwacja w Jeziorzy Wysockie - widok agnety i wierzbok. Fot. K. Baginski

Lubski
ML nr. 8/1998
str. 14

Leśna latarnia

Wczoraj w Jeziorzy Wysockich (gm. Brody) uroczystie oddano do użytku, pierwszą tego typu w Polsce, wieżę przeciwpożarową-widokową. Zbuduje się ona tuż obok jednego z obiektów edukacji przyrodniczo-leśnej.

Wieża została wybudowana przez leśników z Jeziorzy Wysockich. Jej konstrukcja jest bardzo ciekawa. Wierzy, że wieża stanie się miejscem, gdzie można będzie zobaczyć miasto. Wierzył, że wieża stanie się miejscem, gdzie można będzie zobaczyć miasto.



W Jeziorzy Wysockich w Nadleśnictwie Lubsko, w województwie zachodniopomorskim, wczoraj oddano do użytku pierwszą tego typu w Polsce, wieżę przeciwpożarową-widokową. Zbuduje się ona tuż obok jednego z obiektów edukacji przyrodniczo-leśnej.



1999 r.

Zaproszenie na
uroczyste otwarcie
wieży (okładka)





18 listopada 1999 r.

Uroczyste otwarcie wieży
obserwacyjno-widokowej



18 listopada 1999 r.

Uroczyste otwarcie wieży
obserwacyjno-widokowej.
Seminarium




20 marca 2000 r. Łągów

Porozumienie między RDLP w
Zielonej Górze

a Urzędem ds. gospodarki leśnej
w Peitz o wymianie informacji w
zakresie wczesnego rozpoznania
lokalizacji pożarów lasu

21 marca 2000 r. Jeziory Wysokie

Projekt: „Przekazanie do eksploatacji 20 zestawów sprzętu do gaszenia pożarów lasów, prowadzenia i organizacji akcji ratowniczych”



Uroczysty odbiór wozów patrolowo-gaśniczych Land Rover





18 maja 2006 r. – dzień urodzin Karola Wojtyły

2006 r.

Posadzenie Dębu Jana
Pawła II



2018 r.

PERŁY w KORONIE



Fot. Jolanta Paczkowska

2010 r.

W plebiscycie zorganizowanym przez LOTUR zdobyliśmy tytuł „Lubuska perła w koronie”

- konferencja z udziałem podsekretarza stanu w Ministerstwie Sportu i Turystyki



2012 r. Remont wieży






2014 r.

Nowa droga

Projekt był wspólną inwestycją Nadleśnictwa Lubsko i Gminy Brody, dofinansowany przez Europejski Fundusz Rybacki w ramach programu „Po Ryby 2007 – 2013”. Środki Funduszu były alokowane przez Stowarzyszenie „Łużycka Lokalna Grupa Rybacka”.





2017 r. Orkan Ksawery





2017 r.

Nowy parking



Wieża jako inspiracja twórcza

Artysta plastyk:
Halina Skindzier
Lubsko, 2019 r.



Akwarela



Kredka



Wieża na znaczku
turystycznym nr 75



Pamiątkowy medal z imprezy
biegowej „Leśna Dycha w
Brodach”

Latarnia w zielonym oceanie lubuskich lasów

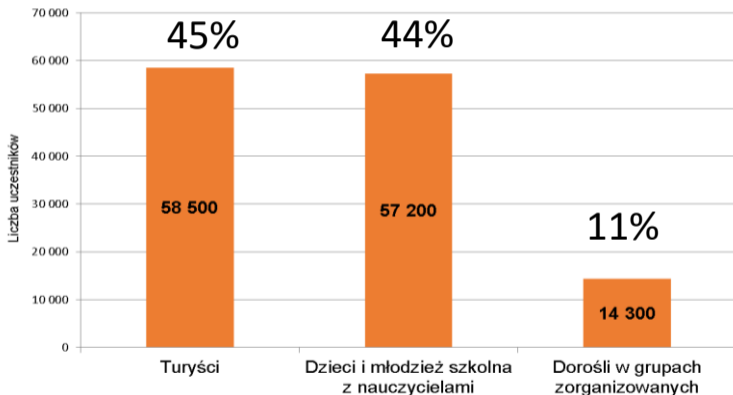
Wieża

w Jeziorach Wysokich

- rozpoznawalny w Polsce symbol LKP „Bory Lubuskie”
- Ważne miejsce na mapach turystycznych regionu



Wieża w Jeziorach Wysokich - frekwencja w latach 1999 - 2019



**Kto nas
odwiedza?**

**W latach:
1999 – 2019
130 tys. osób**

**Kto nas
odwiedza?**



☐ wielopokoleniowe grupy rodzinne



Kwiecień, 2000 r.

Kto nas
odwiedza?

turyści



**Kto nas
odwiedza?**

- pieszo, rowerem, samochodem, autokarem, motocyklem



- konno



Kto nas
odwiedza?



Pierwsi **bushcraftowcy** w „Borach Lubuskich” – program pilotażowy LP w sprawie udostępniania terenów leśnych dla bushcraftu i survivalu, 23.11.2019 r.



Fot. Leśna Wataha



**Kto nas
odwiedza?**



dzieci i młodzież szkolna z nauczycielami

Kto nas
odwiedza?



Księża Kapelani LP w 2014 r.



Leśnicy z RDLP Poznań w 2006 r.

zorganizowane grupy osób dorosłych

**Rada Społeczno
-Naukowa**
LKP „Bory Lubuskie”,
II kadencja

24 czerwca 2002 r.
Fot. Zbigniew Biliński



**Kto nas
odwiedza?**

17 lat później...

**Rada Społeczno
-Naukowa
LKP „Bory Lubuskie”**

21 listopada 2019 r.





Pustułki



Bielik



Sarny



Zapraszamy o każdej porze roku!





Lasy Państwowe
DLA LASU, DLA LUDZI

Dziękujemy za uwagę!

Opracowanie: Ilona Mrowińska, OEPL w Jeziorach Wysokich

Fot. Zbigniew Biliński, Paweł Mrowiński

LKP „Bory Lubuskie”
Nadleśnictwo Lubsko
ul. E. Plater, 68 - 300
lubsko@zielonagora.lasy.gov.pl
tel.: +48 68 372 00 04